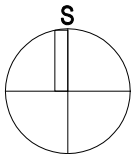


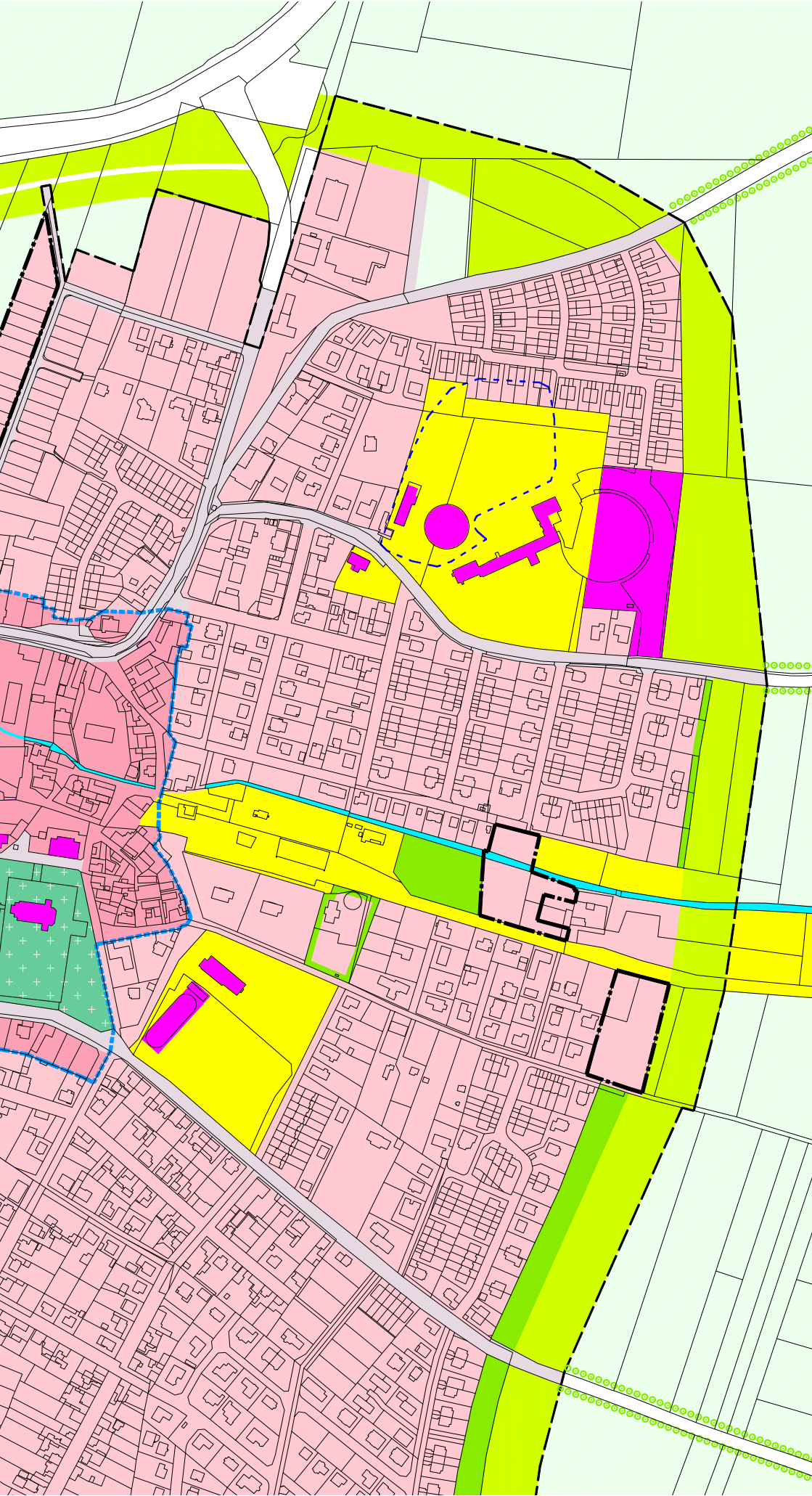
LEGENDA:

plochy stabilizované	plochy změn	územní rezervy	
			bydlení (BJ) v rodinných domech, jádro obce
			bydlení (BB) v bytových domech
			bydlení (BW) na plochách brownfields
			bydlení (BM) v rodinných domech, mimo jádro obce
			občanské vybavení (OV) veřejná infrastruktura
			občanské vybavení (OK) komerční zařízení
			občanské vybavení (OVP) věda, výzkum, inovace
			občanské vybavení (OVZ) zahradnictví, park, ukázkové zahrady
			hřbitov
			veřejná prostranství (VP)
			veřejná zeleň (ZS) rekreace, sport
			veřejná zeleň (ZP) parky
			soukromá zeleň (ZZ) zahrady a sady
			zeleň (ZK) krajinná
			zeleň (ZR) remízky
			zeleň (ZN) nivy
			zeleň (ZL) lesy
			plochy vodní a vodohospodářské (W)
			plochy zemědělské (P)
			výroba a skladování (V)
			smíšené výrobní a občanské vybavenosti (I)
			dopravní infrastruktura (DS) silniční
			dopravní infrastruktura (DZ) železniční
			technická infrastruktura (T) ČOV, skládka odpadu, retenční nádrž

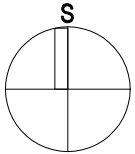
	hranice řešeného území
	zastavěné území k 1. 8. 2020
	hranice zastavitelných ploch vymezeno ke dni 1. 8. 2020 Změnou č. 2 ÚP Líbeznice
	hranice historického jádra
	chráněné objekty lokálního významu
	návrhový koridor pro VPS VRN, VRT, VPS D017
	územní rezerva rozšíření koridoru VPS D017 - přeložky silnice 1/9
	vodní tok mimo vodní plochy vedené po povrchu / zatrubněné
	hlavní odvodňovací zařízení vedené po povrchu / zatrubněné
	ÚSES - lokální biocentrum
	ÚSES - lokální biokoridor
	ÚSES - významný krajinný prvek
	významná liniová zeleň (A) aleje
	cyklostezka stávající / návrh
	opatření k překonání silniční komunikace stávající / návrh most nebo tunel
	opatření k překonání silniční komunikace, návrh přechod



VÝŘEZ Z ÚZEMNÍHO PLÁNU, HLAVNÍ VÝKRES



- LEGENDA:
- jádro obce
vyšší hustota zástavby, výškový limit 10 m
 - okrajové části
nižší hustota zástavby, výškový limit 10 m
 - okrajové části
nižší hustota zástavby, výškový limit 12 m
 - okrajové části
vyšší hustota zástavby, výškový limit 14 m
 - budovy veřejné infrastruktury zvláštního významu
povoleno překročení výškového limitu, projekt musí být vybrán z více variant od různých archi
 - hřbitov
 - veřejná prostranství
 - veřejná zeleň
vzrostlá zeleň, parky
 - veřejná zeleň
rekreace, sport
 - soukromá zeleň
zahrady a sady
 - zeleň
vzrostlá zeleň přírodního charakteru
 - plochy vodní a vodohospodářské
 - volná krajina
 - hranice katastrálního území
 - zastavěné území k 1. 8. 2020
Změnou č. 3 ÚP Líbeznice není měněno
 - hranice zastavitelných ploch k 1. 8. 2020
Změnou č. 3 ÚP Líbeznice není měněno
 - hranice historického jádra
Změnou č. 2 ÚP Líbeznice není změněno
 - vodní tok mimo vodní plochy vedené po povrchu / zatrubněné
 - hranice vyvýšené plošiny
na této plošině je povolena výstavba o max. 1 NP
 - významná liniová zeleň



VÝŘEZ Z ÚZEMNÍHO PLÁNU, VÝKRES PROSTOROVÉHO ČLENĚNÍ

